

Il confine orientale



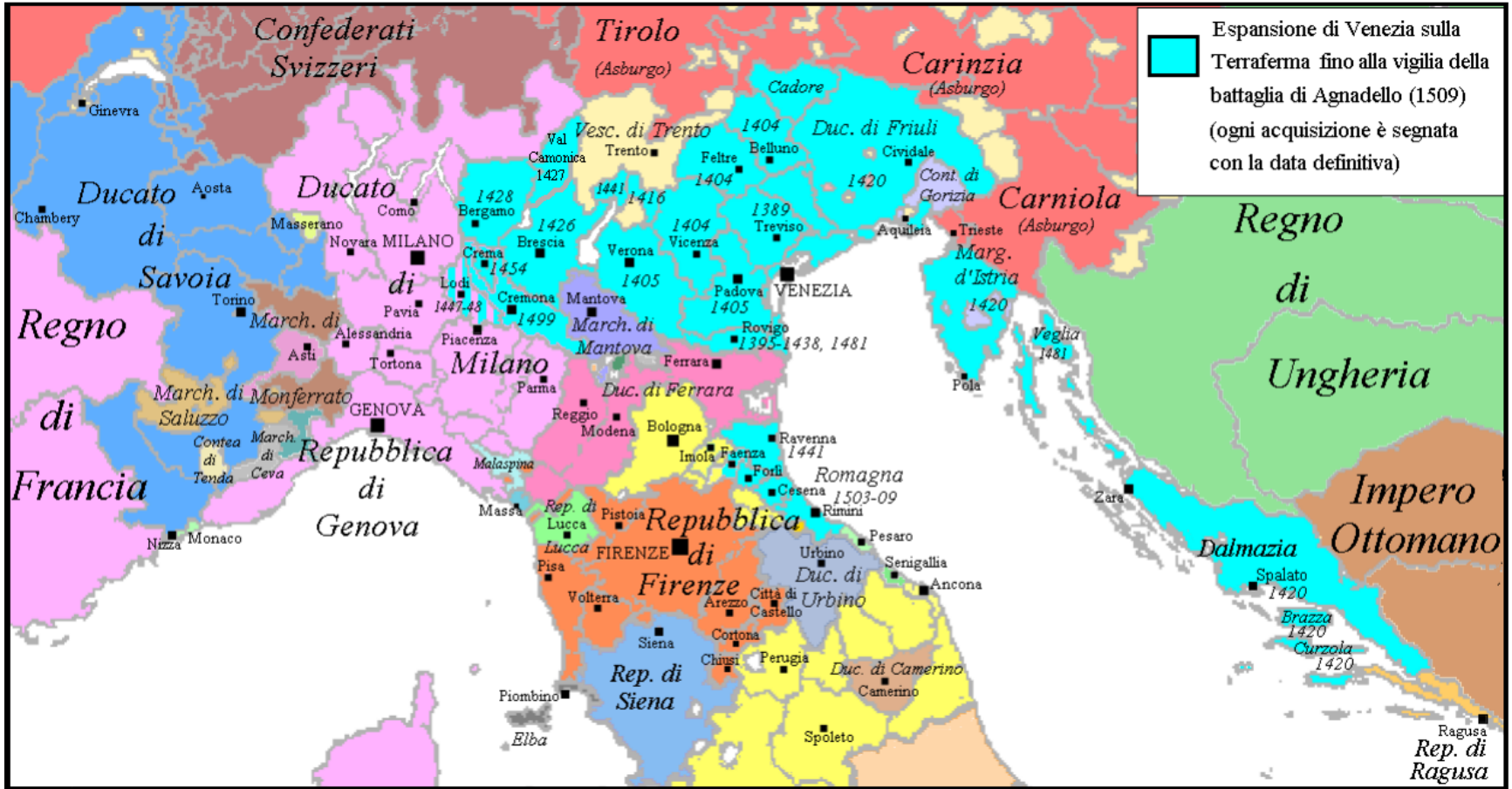
Europa nazionalità



Italia romana



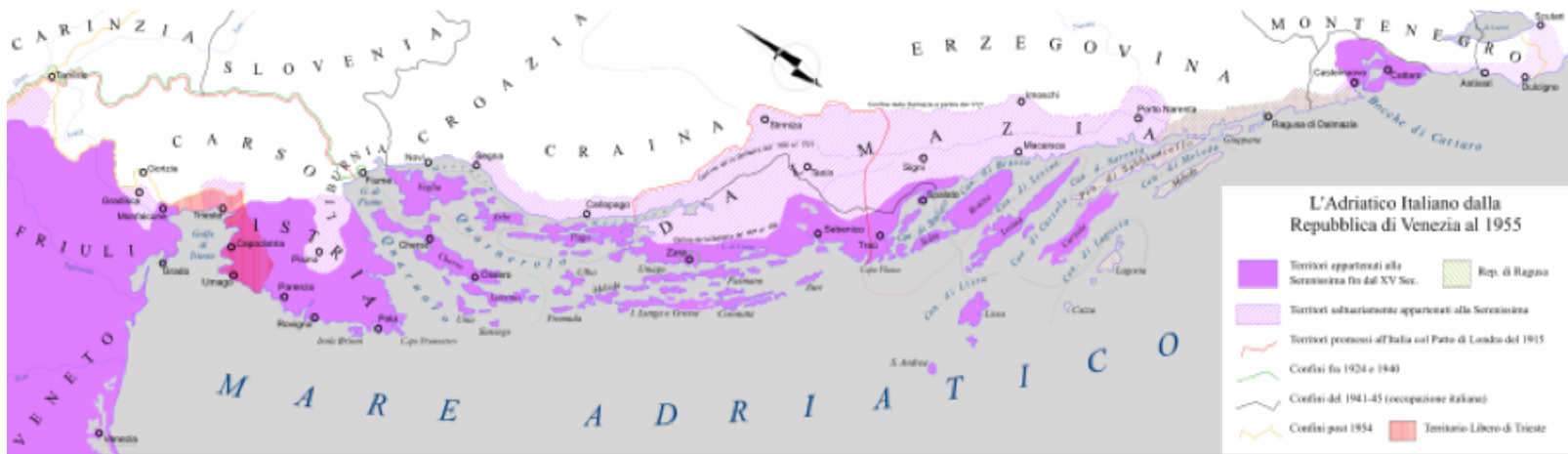
Repubblica di Venezia



Adriatico orientale



Adriatico orientale



Balcani



I Balcani



Culture europeee



Austria-Ungheria



Distribution of Races in Austria-Hungary.

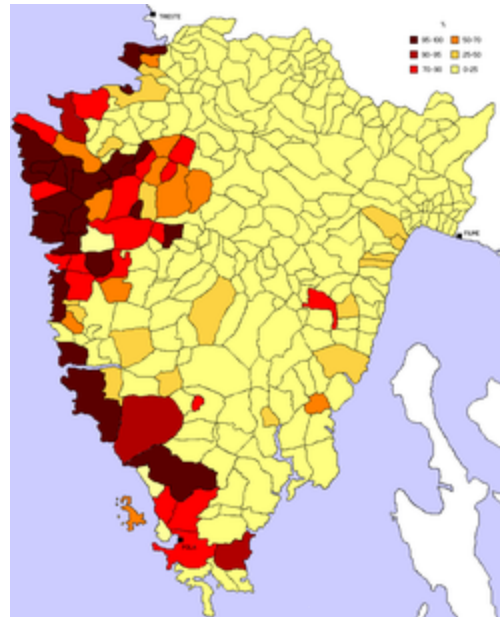
Litorale austriaco



Venezia Giulia: nazionalità



Istria: nazionalità



Venezia Giulia



Il confine naturale



L'impresa di Fiume



Fiume, limite d'Italia



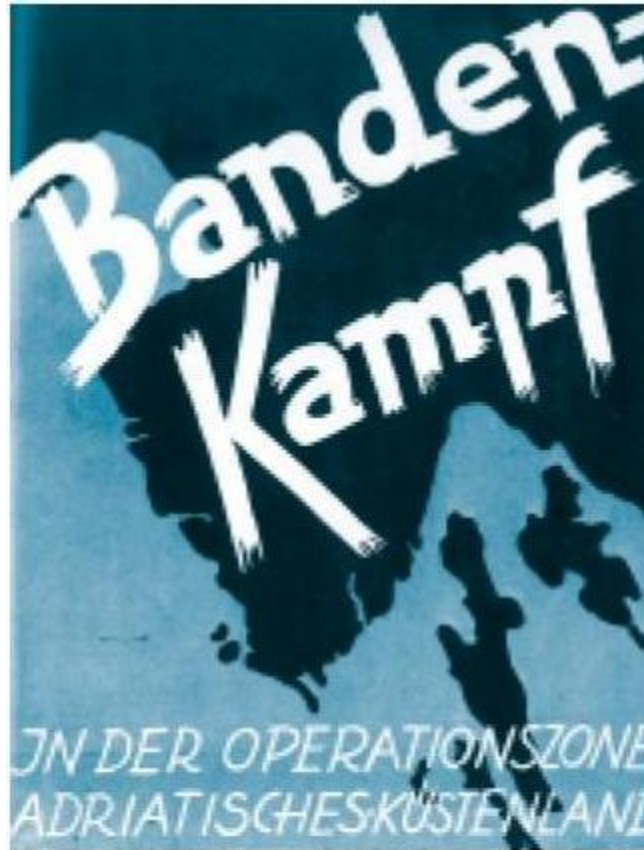
Nazione italiana



Incendio del Balkan



Litorale adriatico



■ La copertina di un “manuale antipartigiano” distribuito alle truppe tedesche.

Nuovi confini



Linee di confine

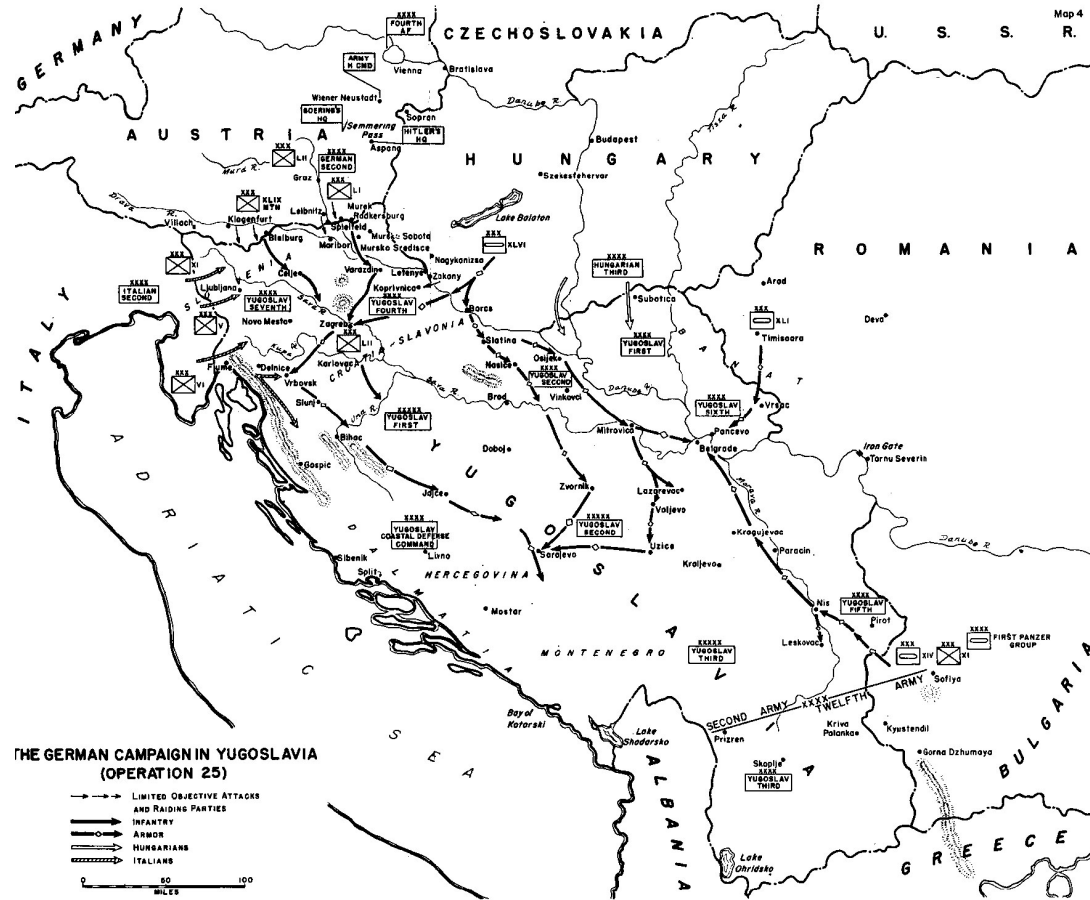


Occupazione della Jugoslavia

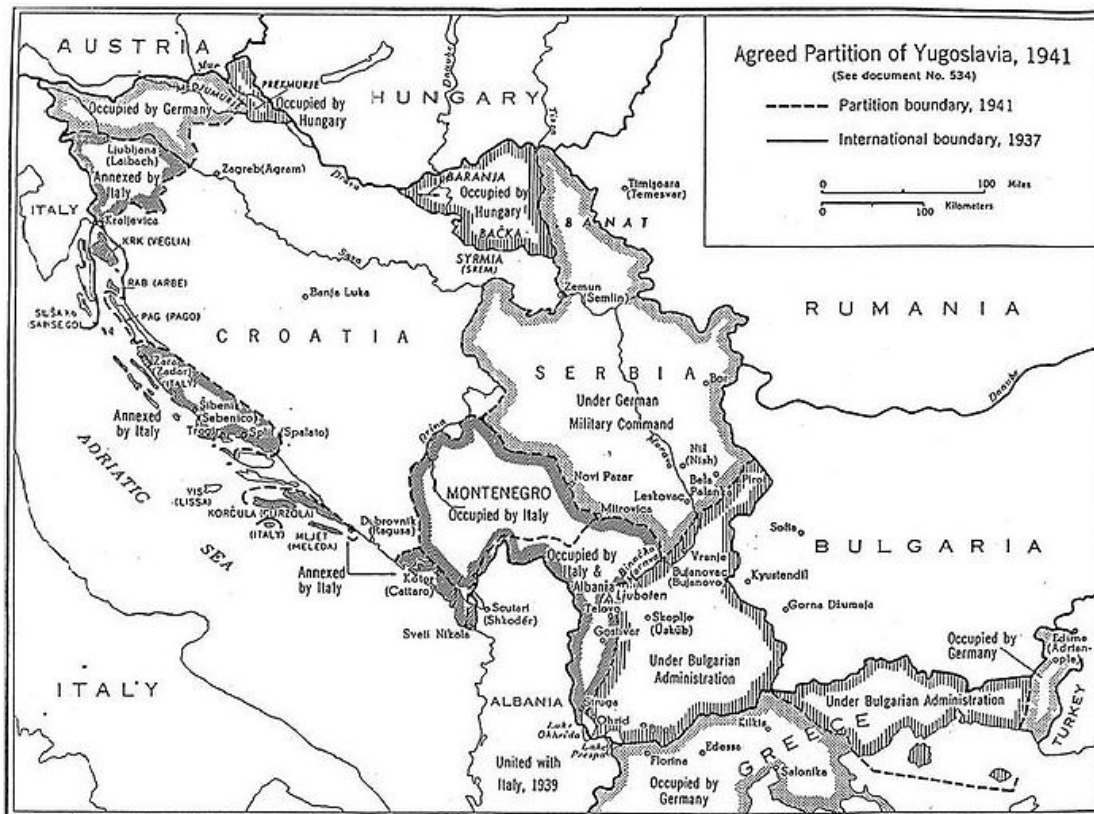


Bundesarchiv, Bild 1011-802-B1242-25A
Foto: Gliemann | 1942 ca.

Occupazione della Jugoslavia



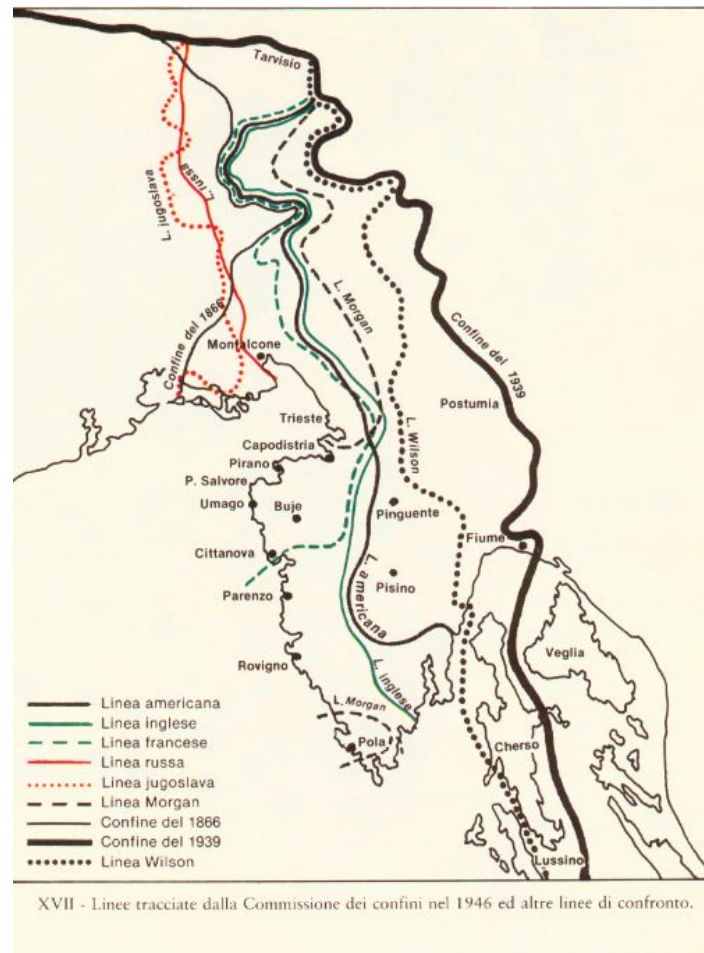
Partizione della Jugoslavia



U.S. Department of State, *Documents on German Foreign Policy*. Series D (1937-1945), Vol. XII
Washington, DC: USGPO, 1962

YUGOSLAVIA AFTER AXIS CONQUEST, 1941-1945

Linee di confine



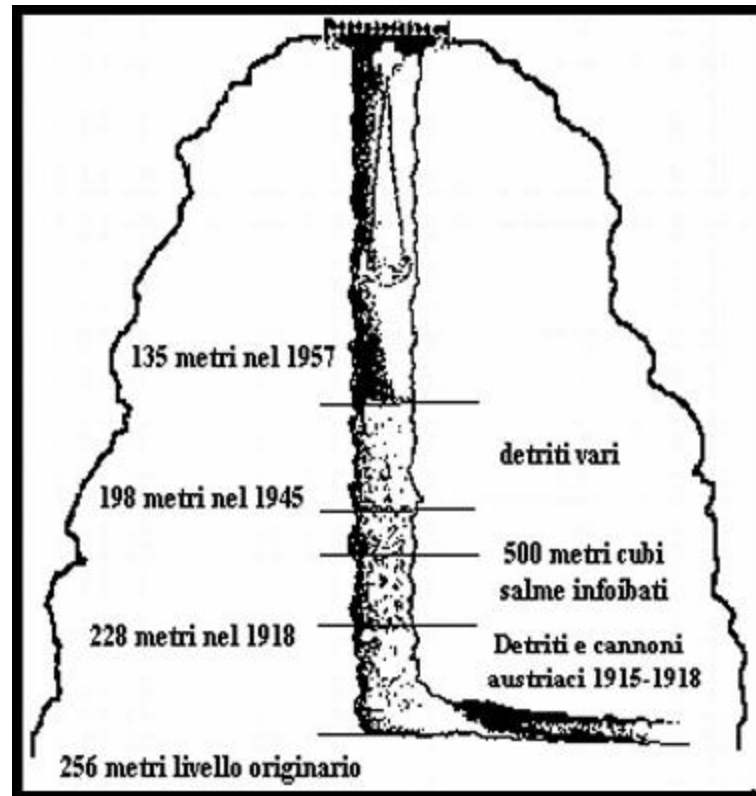
L'esodo degli Italiani



L'esodo degli Italiani



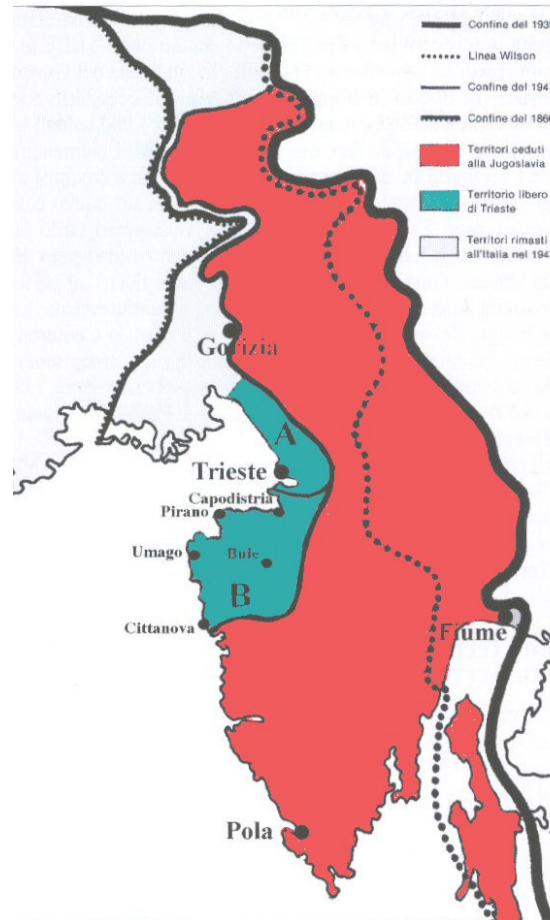
Le foibe



Jugoslavia



Confine Italia-Jugoslavia



Venezia Giulia oggi



Italia, Slovenia, Croazia

Confini Alto adriatici dal 1991

A partire dal 1991 una serie di guerre segnava drammaticamente la fine della Repubblica federale socialista jugoslava. Nell'Alto Adriatico nascevano due nuovi stati, Slovenia e Croazia, e un nuovo confine divideva la penisola istriana.

Mappe: IRSML(Istituto regionale per la storia del movimento di liberazione nel Friuli - Venezia Giulia)



Euroregione Adriatico



Adriatico Ionio

